


























## LEGENDA ZNAČENÍ

- |   |  |
|---|--|
|    | POZEMKOVÉ HRANICE DLE KATASTRÁLNÍ MAPY                                     |
|   | OBJEKTY - STÁVAJÍCÍ STAV / NOVÝ STAV                                       |
|  | POZEMNÍ KOMUNIKACE - SILNIČNÍ OBRUBA 1000x150x250 mm - NOVÝ STAV           |
|  | POZEMNÍ KOMUNIKACE - SILNIČNÍ OBRUBA 1000x150x250 mm ZAPUŠTĚNÁ - NOVÝ STAV |
|  | CHODNÍKY - ZAHRADNÍ OBRUBA 1000x50x200 mm - NOVÝ STAV                      |
|  | CHODNÍKY - ZAHRADNÍ OBRUBA 1000x50x200 mm ZAPUŠTĚNÁ - NOVÝ STAV            |
|  | BETONOVÉ PAVISADY 600/800/1000x175x200 mm - NOVÝ STAV                      |
|  | ZNAČENÍ VSTUPŮ A VJEZDŮ - STÁVAJÍCÍ STAV / NOVÝ STAV                       |
|  | HRANICE ŘEŠENÉHO ÚZEMÍ - STAVEBNÍ POZEMEK                                  |
|  | HRANICE DOČASNÉHO ZÁBORU   |
|  | STÁVAJÍCÍ STAV / ODSTRANĚNO  |
|  | STÁVAJÍCÍ ZELEN'   |
|  | KÁCENÁ ZELEN' / NOVÁ VÝSADBA   |
|  | OPLOČENÍ STÁVAJÍCÍ - KOVOVÉ / ZDĚNÉ / S POZEDKOVÍKOU                       |
|  | OPLOČENÍ S POZEDKOVÍKOU - PÍSKOVEC / OPĚNÁ ŽEZ - NOVÝ STAV                 |

### LEGENDA DRUHU PLOCH

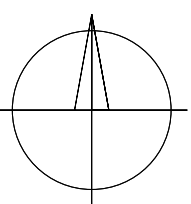
- |   |   |
|---|---|
|  | STÁVAJÍCÍ KOMUNIKACE SE ŽIVĚNÝM KRYTEM ABS II TL 50 mm - OBNOVA KONSTRUKCE PO ULOŽENÍ INŽ. SÍTÍ |
|  | AREÁLOVÁ KOMUNIKACE SE ŽIVĚNÝM KRYTEM ACO 11 TL 40 mm - NOVÁ KONSTRUKCE                         |
|  | SJEZD S DLÁŽEÑNÝM KRYTEM - BETONOVÁ DLÁŽBA 200x100x80 mm - NOVÝ STAV                            |
|  | PÁS PŘÍDLAŽBY S DLÁŽEÑNÝM KRYTEM - ŽULOVÉ KOSTKY 100x100x100mm - NOVÝ STAV                      |
|  | VEJZD DO GARÁŽE - KONSTRUKCE S CEMENTOBETONOVÝM KRYTEM (C8) II TL 210 mm - NOVÝ STAV            |
|  | CHODNÍK S DLÁŽEÑNÝM KRYTEM - BETONOVÁ DLÁŽBA 200x100x60 mm - NOVÝ STAV                          |
|  | OKAPOVÝ CHODNÍK - OKRASNÉ KAMENNÉ KAČÍREK FR. 16/22 mm TL 150 mm                                |
|  | VAROVNÝ PÁS - RELIEFNÍ DLÁŽBA NOKPOVÁ 200x100x80 mm   |
|  | VAROVNÝ PÁS - RELIEFNÍ DLÁŽBA NOKPOVÁ 200x100x60 mm   |
|  | GABIONY   |

STÁVAJÍCÍ OBJEKT  
DOMOV PRO SENIORY

**DOŠŤAVBA  
DOMOVA PRO SENIOR  
VE VRCHLABÍ - PD**

**+0,000 = +61,74 m.n.m.**  
**max. výška = +2,900 m**

**SKLENÍK**  
100=460,74 m.n.m



POZNÁMKA:


TRASY SÍTÍ TECHNICKÉHO VYBAVENÍ JSOU PŘEVZATY Z DOSTUPNÝCH PODKLADŮ JEDNOTLIVÝCH SPRÁVCŮ A VLASTNÍKŮ. JSOU ZAKRESLENY POUZE ORIENTAČNĚ. PŘI ZAHÁJENÍ STAVEBNÍCH PRACÍ NUTNO POŽADAT SPRÁVCE O JEJICH VYTÝČENÍ TAK, ABY NEDOŠLO K JEJICH POŠKOZENÍ V PŘEBĚHU PROVÁDĚNÍ PRACÍ.

PŘI ZAHÁJENÍ STAVEBNÍCH PRACÍ NUTNO PŘEDEM ZKONTROLOVAT VŠECKY MÍRY A OVĚŘIT S POUŽITÍM DOKUMENTACÍ.

SKLADBY ZPEVNĚNÝCH PLOCH VČETNĚ PARAMETRŮ UNOSNOSTI PODLOŽÍ JSOU UVEDENY VE VÝKRESU D.1.0.2.b.02. VZOROVÉ PŘÍČNÉ ŘEZY.

±0,000 = 461,740 m n. m.      SOUŘADNICOVÝ SYSTÉM: JTSK  
VÝŠKOVÝ SYSTÉM: B.p.v.

ZMĚNY	c			
	b	ZAPRACOVÁNÍ PŘÍPOMÍNEK INVESTORA A DODATEČNÝCH INFORMACÍ	12/2023	Jakub SGLUNDA
	a	ROZLIŠENÍ PODEZDÍVEK NOVÉHO OPLCENÍ	05/2023	Jakub SGLUNDA

INVESTOR:		<b>Královohradecký kraj</b> Pivovarské nám. 1245, 500 03 Hradec Králové tel.: +420 495 817 111, fax: +420 495 817 338 e-mail: posta@kik-kravohradecky.cz		
-----------	--	---	--	---

PROJECTANT:		 <p> <b>TECHNICO</b>          architects &amp; engineers       </p>
<p>TECHNICO Opava s.r.o.</p>		<p> <b>TECHNICO</b> Opava s.r.o.          Hradecká 157/01          746 01 Opava          tel. 553 765 970  <a href="mailto:info@technico.cz">info@technico.cz</a> </p>

PROJEKTANT:			ČÍSLO PÁRE
ZODP. PROJEKTANT:	Ing. Matěj KUDLÍK		
VYPRACOVAL:	Jakub SGLUNDA		
KONTROLOVAL:	Ing. Martin ULČINÝ		

ČÁST DOKUMENTACE:

**D.1.4.10.2. POZEMNÍ KOMUNIKACE A ZPEVNĚNÉ PLOCHY**

<p><b>Dostavba domova pro seniory ve Vrchlabí - PD</b></p> <p>K.ú. Vrchlabí, parc.č.: st. 506, st. 657, st. 1205, 1476/1, 1462/1, 1468/6, 1468/12, 1810/3, st. 3823, st. 4011</p> <p><b>SITUAČNÍ VÝKRES POZEMNÍCH KOMUNIKACÍ A ZPEVNĚNÝCH PLOCH</b></p>	FORMAT	8×A4
	DATUM	03/2023
	STUPEŇ	DPS
	ZAKÁZKOVÉ ČÍSLO	TO-573-DPS
	MĚRITKO:	ČÍSLO VÝKRESU:
	1 : 200	D.14.102.b.01.b.